



**Wentworth-Nord**  
3488 Route Principale  
Wentworth-Nord, QC  
(450) 226-2416



Date de mise à jour: 2025-08-13

**Administratif**  

Limite municipale

Zone verte

Limite administrative

**Unité de voisinage**  

Unité de voisinage

**Matrice graphique**  
Projection: MTM Fuseau 8, Datum: SCRS NAD 83

**Unité d'évaluation**  

Unité d'évaluation

Flèche de renvoi

10.25 Mesure de frontage

54.25 Superficie totale

1111-11-1111 Immatriculation

#124 Numéro civique

**Cadastre**  

Lots

Flèche de renvoi

10.25 Mes. de ligne de lot


54.25 Superficie de lot

2 222 222 Numéro de lot

**Hydrographie**  

Surfacique

Linéaire

  
Évaluateurs agréés

**Avis légal**  
Les renseignements cartographiques demeurent la propriété exclusive de l'organisme municipal. Ils ne peuvent être utilisés que pour la consultation. L'organisme municipal se dégage de toute responsabilité quant à la fiabilité, à l'exactitude et à la mise à jour des données cartographiques. Les données cadastrales font l'objet d'une autorisation écrite du Ministère des Ressources naturelles et de la Faune