

Adresse :
Rang de l'Acadie,
Trois-Rivières (QC) G9H 6A8

No de lots : 1 306 929

<u>INCLUSIONS</u>	<u>EXCLUSIONS</u>
• N/A	• N/A

DÉCLARATIONS DU VENDEUR :

- 1. LA GARANTIE :** La présente vente est faite sans garantie légale de qualité, aux risques et périls de l'acheteur.
- 2. SUPERFICIE :** Superficie et mesures de la terre vendue selon le cadastre municipal, terre non arpentée, sans garantie de contenance, et vendue telle que vue. Le vendeur ne fournira pas de document d'arpentage, ni aucun certificat de localisation pour cette vente. L'acheteur s'en déclare satisfait.
- 3. ZONAGE AGRICOLE :** L'acheteur reconnaît que le lot vendu est situé dans une zone agricole, que ce lot est assujéti à certaines dispositions de la *Loi sur la protection du territoire et des activités agricoles* et qu'il ne pourra utiliser ce lot à une fin autre que l'agriculture à moins qu'il n'obtienne l'autorisation de la Commission de protection du territoire agricole ou qu'il puisse se prévaloir de droits prévus dans la Loi. De ce fait, l'acheteur est entièrement responsable de s'assurer de la faisabilité de son ou ses projets qu'il entend faire avec la propriété ci-haut mentionnée. Si l'acheteur veut du temps supplémentaire pour faire ses vérifications, il devra ajouter une clause à la promesse d'achat. Si aucune clause n'est ajoutée, c'est que l'acheteur s'en déclare satisfait.
- 4. RÉPARTITION DU PRIX DE VENTE :** La répartition du prix de vente sera fournie par le vendeur et/ou son comptable au notaire instrumentant la vente.
- 5. ZONE HUMIDE :** Il y aurait une zone humide sur la terre. De ce fait, l'acheteur est entièrement responsable de s'assurer de la faisabilité de son ou ses projets qu'il entend faire avec la propriété ci-haut mentionnée. Si l'acheteur veut du temps supplémentaire pour faire ses vérifications, il devra ajouter une clause à la promesse d'achat. Si aucune clause n'est ajoutée, c'est que l'acheteur s'en déclare satisfait.
- 6. ZONE INONDABLE :** Il y aurait une zone inondable sur la propriété. De ce fait, l'acheteur est entièrement responsable de s'assurer de la faisabilité de son ou ses projets/constructions qu'il entend faire avec la propriété ci-haut mentionnée. Si l'acheteur veut du temps supplémentaire pour faire ses vérifications, il devra ajouter une clause à la promesse d'achat. Si aucune clause n'est ajoutée, c'est que l'acheteur s'en déclare satisfait.
- 7. SERVITUDES :** Le vendeur déclare que l'immeuble n'est l'objet d'aucune servitude sauf et excepté, qu'il existe des servitudes d'utilité publique pour le transport et la distribution des services d'électricité, de téléphone, de télécommunication et de câblodistribution.

8. **ZONE FERROVIAIRE** : Il y a une voie ferrée qui touche une extrémité du lot. De ce fait, l'acheteur est entièrement responsable de s'assurer de la faisabilité de son ou ses projets qu'il entend faire avec la propriété ci-haut mentionnée. Si l'acheteur veut du temps supplémentaire pour faire ses vérifications, il devra ajouter une clause à la promesse d'achat. Si aucune clause n'est ajoutée, c'est que l'acheteur s'en déclare satisfait.

Date : 09-10-2025

Par la présente, je déclare avoir pris connaissance de ce document et m'en déclarer satisfait.

PA _____

Acheteur 1

Date

Vendeur 1

Date

Acheteur 2

Date

Vendeur 2

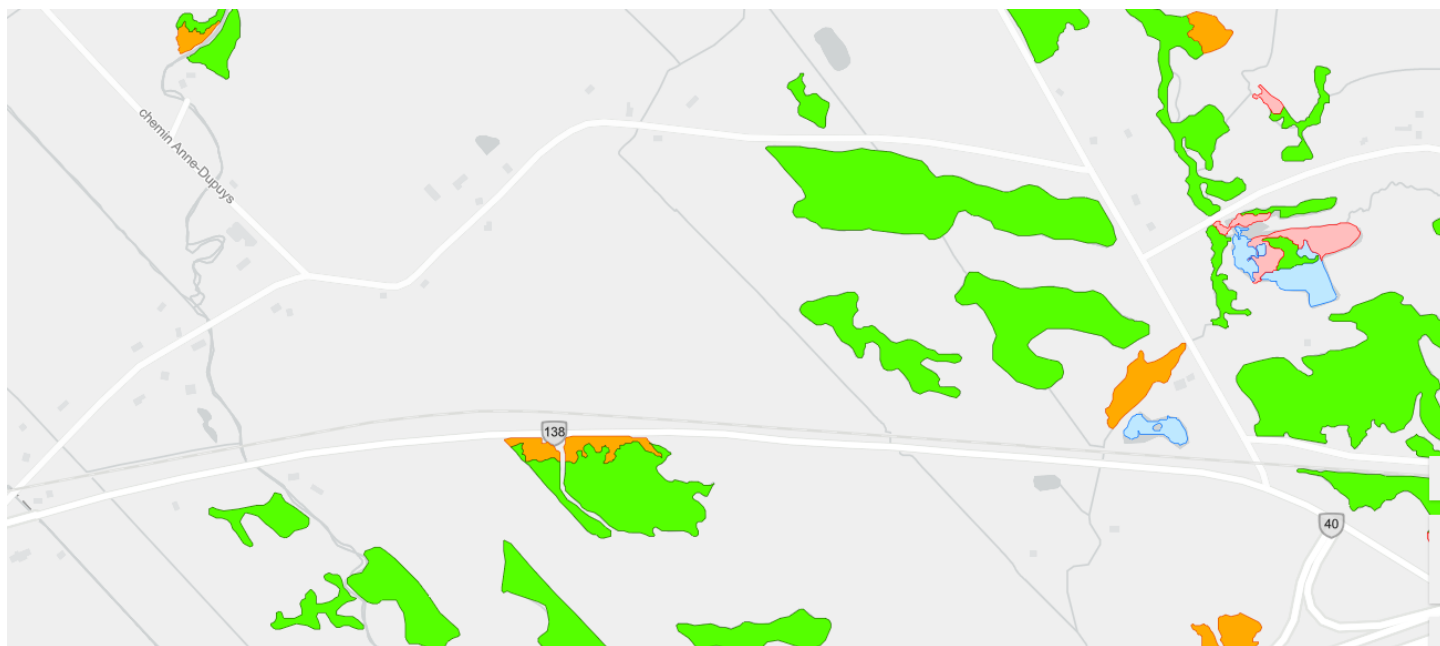
Date

*Toute reproduction et/ou modification, en tout ou en partie, est interdite sans l'autorisation écrite de Maxxum 100 centre inc. Si lors d'une promesse d'achat, vous souhaitez exclure ou modifier certaines clauses, vous devez en aviser les courtiers inscripteurs, raturer la clause, la réécrire en **rouge** et faire initialer vos clients afin que vos intentions soient claires entre toutes les parties. Toute modification au document à l'aide d'un logiciel comme Adobe est strictement interdite.*

Milieu Humide

Adresse :
Rang de l'Acadie,
Trois-Rivière

Lot(s) : 1 306 929



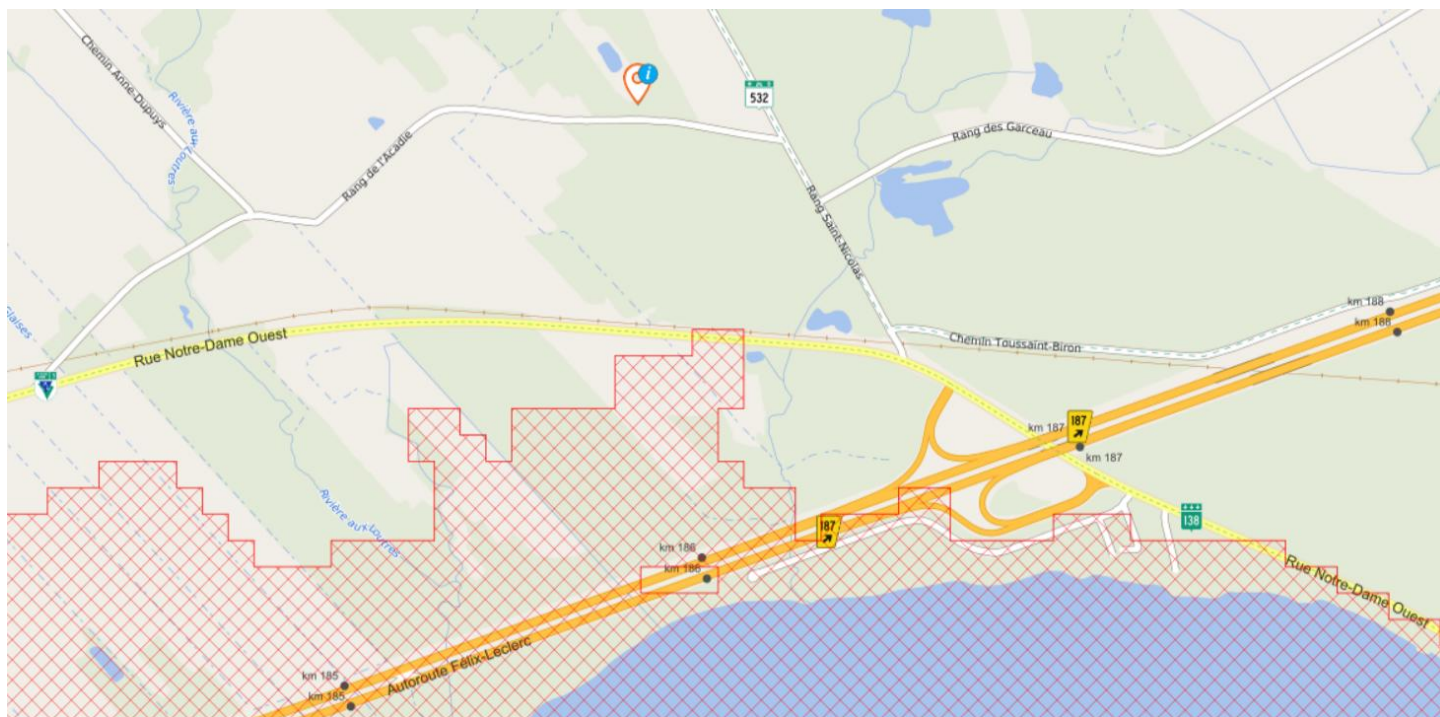
Aspects légaux :

1. Cette carte contient des informations qui ont été préparées pour des fins administratives uniquement.
2. Cette matrice n'a aucune valeur légale et ne vous permet aucun droit de certification des limites cadastrales sur une propriété.
3. Source : <https://www.canards.ca/endroits/quebec/cartographie-detaillee-des-milieux-humides-du-quebec/>

Zone inondable Vue Aérienne

Adresse :
Rang de l'Acadie,
Trois-Rivière

Lot(s) : 1 306 929



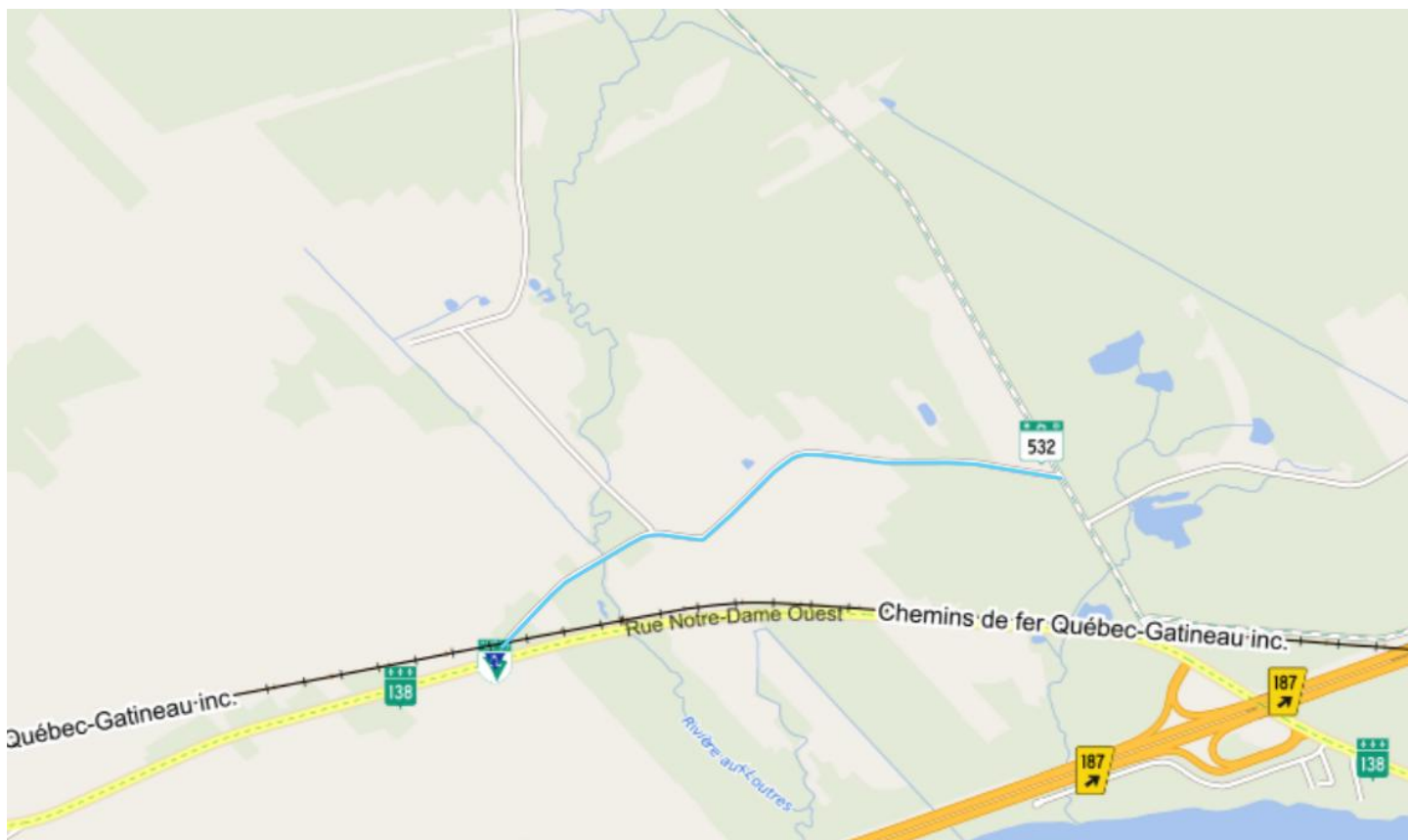
Aspects légaux :

1. Cette carte contient des informations qui ont été préparées pour des fins administratives uniquement.
2. Cette matrice n'a aucune valeur légale et ne vous permet aucun droit de certification des limites cadastrales sur une propriété.
3. Source : Ministère de l'Environnement et de la Lutte contre les changements climatiques

Réseau Ferroviaire

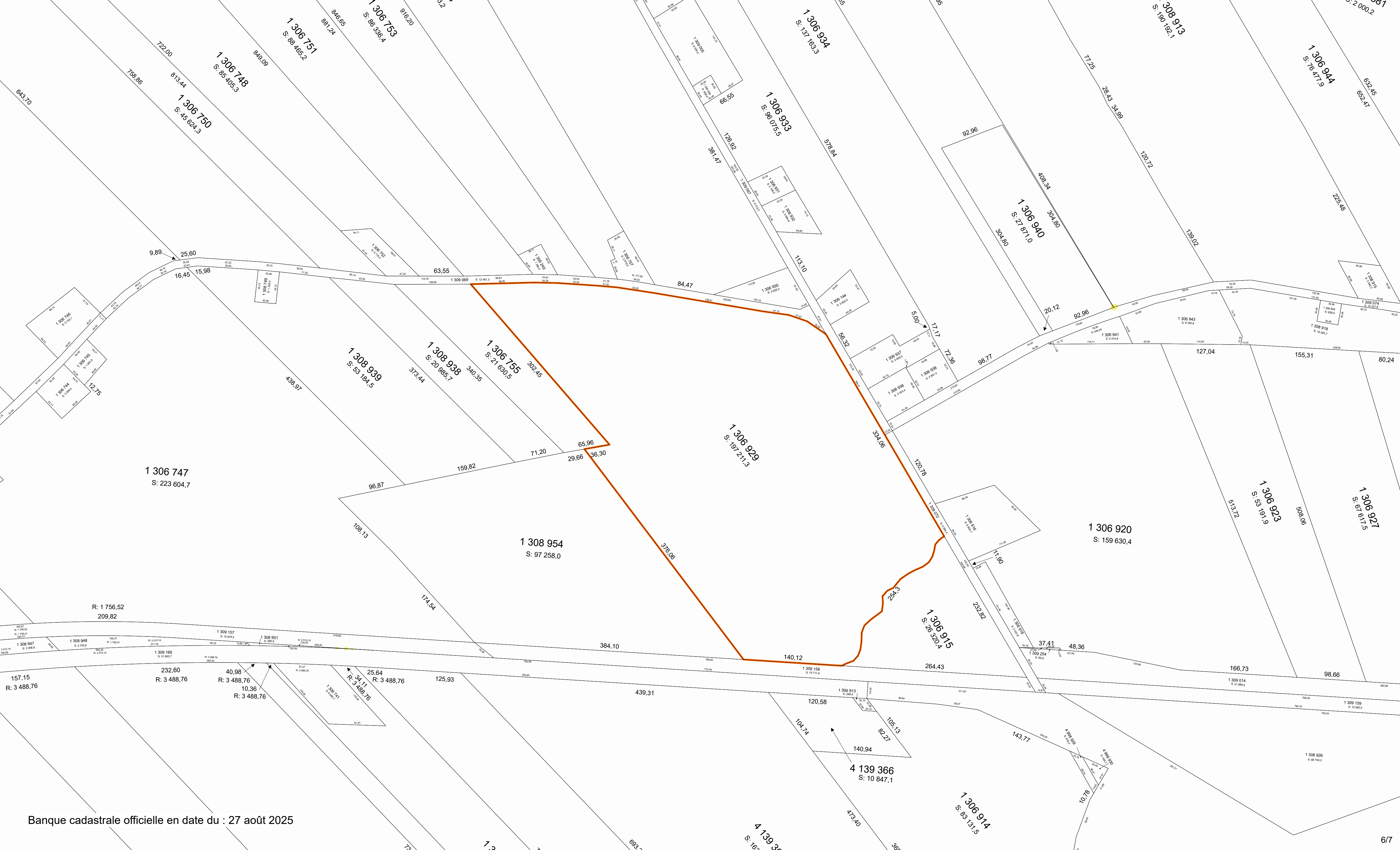
Adresse :
Rang de l'Acadie,
Trois-Rivière

Lot(s) : 1 306 929



Aspects légaux :

1. Cette carte contient des informations qui ont été préparées pour des fins administratives uniquement.
2. Cette matrice n'a aucune valeur légale et ne vous permet aucun droit de définir officiellement une zone de trafic ferroviaire.
3. Source : Gouvernement du Canada : https://geoegl.msp.gouv.qc.ca/igo2/aperçu-qc/?context=mtq&visiblelayers=reseau_chfer_qc



CPTAQ

Vue aérienne

Adresse :
Rang de l'Acadie,
Trois-Rivière

Lot(s) : 1 306 929



Aspects légaux :

1. Cette carte contient des informations qui ont été préparées pour des fins administratives uniquement.
2. Cette matrice n'a aucune valeur légale et ne vous permet aucun droit de certification des limites cadastrales sur une propriété.
3. Source : https://geoegl.msp.gouv.qc.ca/igo/cptaq_demeter/