




Conseiller forestier accrédité Groupement Forestier Nicolet-Yamaska Inc.

5.2

50

1- IDENTIFICATION Numéro de producteur: 00000025978 Adresse: 252, RANG6 EST Tél.travail: Tél.rés.:		Nom, prénom: ST-ROSAIRE Représentant:		No: 1742122160254 3- PARCELLE No. 5 Sup. ou long.: 2.4																																																																																																																
2- LOCALISATION Région écologique: Tenure: 200 Code unité d'évaluation: 1914-43-8643 Municipalité code: 39145 Nom: ST-ROSAIRE Cadastre code: 0276 Nom: BULSTRODE Rang code: 06 Nom: RANG VI Lot no: 4477433 4477436 4793834 4793835 No du PAF: 1742122080445 Prop no: 01																																																																																																																				
5- Résultats et qualité des interventions		4-PHOTO AÉRIENNE ET CART Photo (1): Photo (2): 297-298-299 Échelle: 1/10000 Feuillet: 3101NE																																																																																																																		
<table border="1" style="width:100%; border-collapse: collapse;"> <tr> <th></th> <th>Résineux</th> <th>Feuillus</th> </tr> <tr> <td>1. Surface terrière résiduelle (m²/ha):</td> <td>21</td> <td>0</td> </tr> <tr> <td>2. Prélèvement (%):</td> <td>36</td> <td></td> </tr> <tr> <td>3. Chemin de débardage largeur (m):</td> <td>2</td> <td></td> </tr> <tr> <td>4. Chemin de débardage espacement (m):</td> <td>14</td> <td></td> </tr> <tr> <td>5. Prélèvement des rangées:</td> <td>15</td> <td></td> </tr> <tr> <td>6. Blessures aux arbres:</td> <td>1</td> <td></td> </tr> <tr> <td>7. Volume marchand abandonné (m³):</td> <td>0</td> <td></td> </tr> <tr> <td>8. Qualité des tiges conservés:</td> <td></td> <td></td> </tr> <tr> <td>9. Nombre de semenciers (qté/ha):</td> <td></td> <td></td> </tr> <tr> <td>10. Tiges éclaircies ou dégagées:</td> <td>%</td> <td>Tiges/ha</td> </tr> <tr> <td> Résineux:</td> <td></td> <td></td> </tr> <tr> <td> Feuillus:</td> <td></td> <td></td> </tr> <tr> <td> Total:</td> <td></td> <td></td> </tr> <tr> <td>11. % de tiges de 1 m et +:</td> <td></td> <td></td> </tr> <tr> <td>12. Végétation éliminée (%):</td> <td>Herbacée</td> <td>Ligneuse</td> </tr> <tr> <td>13. Hauteur d'élagage:</td> <td></td> <td></td> </tr> <tr> <td>14. Nombre de tiges traitées:</td> <td></td> <td></td> </tr> <tr> <td>15. Type de protecteur:</td> <td></td> <td></td> </tr> <tr> <td>16. Andains (%):</td> <td></td> <td></td> </tr> <tr> <td>17. Produit ou matériel utilisé:</td> <td></td> <td></td> </tr> <tr> <td>18. Quantité à l'hectare:</td> <td></td> <td></td> </tr> <tr> <td>19. Nombre de microsites (qté/ha):</td> <td></td> <td></td> </tr> <tr> <td>20. Distance entre les fossés (m):</td> <td></td> <td></td> </tr> <tr> <td>21. Profondeur fossés principaux (m):</td> <td></td> <td></td> </tr> <tr> <td>22. Profondeur fossés secondaires (m):</td> <td></td> <td></td> </tr> <tr> <td>23. Bassins de sédimentation:</td> <td></td> <td></td> </tr> <tr> <td>24. État des fossés:</td> <td></td> <td></td> </tr> <tr> <td>25. État des ponceaux:</td> <td></td> <td></td> </tr> <tr> <td>26. Surface de roulement (m):</td> <td></td> <td></td> </tr> <tr> <td>27. Emprise (m):</td> <td></td> <td></td> </tr> <tr> <td>28. Machinerie ou équipement utilisé:</td> <td colspan="2">Scie mécanique</td> </tr> <tr> <td>29. Efficacité du traitement (%):</td> <td colspan="2">94</td> </tr> <tr> <td>30. Respect des lois et règlements:</td> <td colspan="2">oui</td> </tr> <tr> <td>31. Période de réalisation:</td> <td colspan="2">2018-03-20</td> </tr> <tr> <td>32. Travaux réalisés par:</td> <td colspan="2">P:propriétaire</td> </tr> <tr> <td>33. % Essences compagnes:</td> <td colspan="2"></td> </tr> </table>			Résineux	Feuillus	1. Surface terrière résiduelle (m²/ha):	21	0	2. Prélèvement (%):	36		3. Chemin de débardage largeur (m):	2		4. Chemin de débardage espacement (m):	14		5. Prélèvement des rangées:	15		6. Blessures aux arbres:	1		7. Volume marchand abandonné (m³):	0		8. Qualité des tiges conservés:			9. Nombre de semenciers (qté/ha):			10. Tiges éclaircies ou dégagées:	%	Tiges/ha	Résineux:			Feuillus:			Total:			11. % de tiges de 1 m et +:			12. Végétation éliminée (%):	Herbacée	Ligneuse	13. Hauteur d'élagage:			14. Nombre de tiges traitées:			15. Type de protecteur:			16. Andains (%):			17. Produit ou matériel utilisé:			18. Quantité à l'hectare:			19. Nombre de microsites (qté/ha):			20. Distance entre les fossés (m):			21. Profondeur fossés principaux (m):			22. Profondeur fossés secondaires (m):			23. Bassins de sédimentation:			24. État des fossés:			25. État des ponceaux:			26. Surface de roulement (m):			27. Emprise (m):			28. Machinerie ou équipement utilisé:	Scie mécanique		29. Efficacité du traitement (%):	94		30. Respect des lois et règlements:	oui		31. Période de réalisation:	2018-03-20		32. Travaux réalisés par:	P:propriétaire		33. % Essences compagnes:						
	Résineux	Feuillus																																																																																																																		
1. Surface terrière résiduelle (m²/ha):	21	0																																																																																																																		
2. Prélèvement (%):	36																																																																																																																			
3. Chemin de débardage largeur (m):	2																																																																																																																			
4. Chemin de débardage espacement (m):	14																																																																																																																			
5. Prélèvement des rangées:	15																																																																																																																			
6. Blessures aux arbres:	1																																																																																																																			
7. Volume marchand abandonné (m³):	0																																																																																																																			
8. Qualité des tiges conservés:																																																																																																																				
9. Nombre de semenciers (qté/ha):																																																																																																																				
10. Tiges éclaircies ou dégagées:	%	Tiges/ha																																																																																																																		
Résineux:																																																																																																																				
Feuillus:																																																																																																																				
Total:																																																																																																																				
11. % de tiges de 1 m et +:																																																																																																																				
12. Végétation éliminée (%):	Herbacée	Ligneuse																																																																																																																		
13. Hauteur d'élagage:																																																																																																																				
14. Nombre de tiges traitées:																																																																																																																				
15. Type de protecteur:																																																																																																																				
16. Andains (%):																																																																																																																				
17. Produit ou matériel utilisé:																																																																																																																				
18. Quantité à l'hectare:																																																																																																																				
19. Nombre de microsites (qté/ha):																																																																																																																				
20. Distance entre les fossés (m):																																																																																																																				
21. Profondeur fossés principaux (m):																																																																																																																				
22. Profondeur fossés secondaires (m):																																																																																																																				
23. Bassins de sédimentation:																																																																																																																				
24. État des fossés:																																																																																																																				
25. État des ponceaux:																																																																																																																				
26. Surface de roulement (m):																																																																																																																				
27. Emprise (m):																																																																																																																				
28. Machinerie ou équipement utilisé:	Scie mécanique																																																																																																																			
29. Efficacité du traitement (%):	94																																																																																																																			
30. Respect des lois et règlements:	oui																																																																																																																			
31. Période de réalisation:	2018-03-20																																																																																																																			
32. Travaux réalisés par:	P:propriétaire																																																																																																																			
33. % Essences compagnes:																																																																																																																				
6- RENSEIGNEMENTS SUR LA PLANTATION																																																																																																																				
Essence		Quantité	Type	Densité (tiges/ha)	Espacement (m)	Pépinière	Code de stock																																																																																																													
Total:		Superficie reboisée:		Qualité:																																																																																																																
7- TRAVAUX EXÉCUTÉS ET DEMANDE D'AIDE FINANCIÈRE																																																																																																																				
Code prod.	Code trav.	T E G	Unité	Technique				Exécution				Grand Total																																																																																																								
				Taux	Sous-total	Réd.(\$)	Total tech	Taux	Sous-total	Réd.(\$)	Total exec.																																																																																																									
7985	G		0.600	400	240.00	0.00	240.00	1229	737.40	0.00	737.40	977.40																																																																																																								
7902	I		0.600	145.00	87.00	0.00	87.00	0	0.00	0.00	0.00	87.00																																																																																																								
Programme: AR-01				Montant total de l'aide financière:				327.00			737.40	1064.40																																																																																																								

8- DONNÉES FAUNIQUES Arbres fruitiers (qté/ha;essence): Arbres vétérans <input type="checkbox"/> ou chicots <input type="checkbox"/> (qté/ha): Autres:		Résumé à l'Agence L'Agence accepte la demande de participation financière pour les activités de protection et de mise en valeur décrites à la section 7 de la présente en conformité avec la prescription sylvicole et demande de participation financière présentée. A cet égard, l'Agence accorde une participation financière au: Producteur forestier reconnu, et ce, pour un montant de \$ Conseiller forestier accrédité, et ce, pour un montant de 1064.40 et par conséquent, le(s) reconnaît à titre de bénéficiaire(s) de sa participation financière. L'Agence refuse la demande de participation financière pour les activités de protection et de mise en valeur décrites à la section 7 de la présente en conformité avec la prescription sylvicole et la demande de participation financière présentée. Signature de l'Agence:  Date: 18/05/22		Attestation de l'ingénieur forestier <input checked="" type="checkbox"/> J'atteste que tous les travaux ont été effectués adéquatement, c'est-à-dire, conformément aux règles connues et éprouvées de la sylviculture et qu'ils répondent à toutes les autres conditions d'admissibilité contenues dans le cahier d'instructions techniques de l'Agence. <input type="checkbox"/> J'atteste aussi que les travaux ont été effectués en respect et selon les modalités d'intervention prévues au PPMV de l'Agence. <input type="checkbox"/> Les travaux ci-haut décrits ne sont pas admissibles à une aide financière pour la raison suivante: Demers Alain Rapport d'exécution préparé par 2018-03-23 Date Révisé sous la responsabilité et la supervision personnelle de  Signature Ing. f. 81090 908/06/23 No permis Date	
9- AUTRES CRITÈRES D'APPRECIATION Le travail a-t-il été effectué conformément à la prescription 7: oui Éclaircie commerciale de plantation EPB manuelle et avec martelage Tiges de qualité 1086/ha Le volume récolté est de 33 m3 et 33 m3 a été ou sera acheminé à une transformation industrielle. Suivant la prescription et la superficie réalisée		Si non inscrit à la prescription: Oui Non Dérogation à un règlement: <input type="checkbox"/> <input type="checkbox"/> Ajustement au PPMV: <input type="checkbox"/> <input type="checkbox"/> Si oui justifications ou précisions:		Sélectionné pour la V.O.:	

RAPPORT D'EXÉCUTION ET DÉSIGNATION DU OU DES BÉNÉFICIAIRES DE LA PARTICIPATION FINANCIÈRE DE L'AGENCE
 Agence forestière des Bois-Francis
 Conseiller forestier accrédité : **Groupe Forestier Nicolet-Yamaska Inc.**

Caf: 2024/04/07
 PAF: 2024/04/10

1- IDENTIFICATION				No: 1742122160254
Numéro de producteur: 00000025978		Nom, prénom: _____		3- PARCELLE
Adresse: 252, RANG 6 EST		Code postal: G0Z 1K0		No: 5
Tél.travail: _____		Tél.: _____		Sup. ou long.: 2.4
2- LOCALISATION				
Région écologique: 422		Tenure: 200		4-PHOTO AÉRIENNE ET CARTE Photo (1): Photo (2): 297-298-299 Échelle: 1:10000 Feuillet: 31101NE
Municipalité code: 39145		Nom: ST-ROSAIRE		
Cadastre code: 0276		Nom: BULSTRODE		
Lot no: 4477433 4477436		Rang code: 06 Nom: RANG VI		
		No du PAF: 1742122180421 Prop no: 01		

5- Résultats et qualité des interventions		
1. Surface terrière résiduelle (m²/ha):	Résineux: 22.8	Feuillus: 0
2. Prélèvement (%):	31	
3. Chemin de débardage largeur (m):		
4. Chemin de débardage espacement (m):		
5. Prélèvement sentier (%):	15	
6. Blessures aux arbres (%):	2	
7. Volume marchand abandonné (m³):		
8. Qualité des tiges conservées:		
9. Nombre de semenciers (qté/ha):		
10. Tiges éclaircies ou dégagées:	%	Tiges/ha
Résineux:		
Feuillus:		
Total:		
11. % de tiges de 1.5 m et +:		
12. Végétation éliminée (%):	Herbacée	Ligneuse
13. Hauteur d'élagage:		
14. Nombre de tiges traitées:		
15. Type de protecteur:		
16. Andains (%):		
17. Produit ou matériel utilisé:		
18. Quantité à l'hectare:		
19. Nombre de microsites (qté/ha):		
20. Distance entre les fossés (m):		
21. Profondeur fossés principaux (m):		
22. Profondeur fossés secondaires (m):		
23. Tiges de qualité:	1058	
24. État des fossés:		
25. État des ponceaux:		
26. Surface de roulement (m):		
27. Emprise (m):		
28. Machinerie ou équipement utilisé:	Scie mécanique	
29. Efficacité du traitement (%):	94	
30. Respect des lois et règlements:	O	
31. Période de réalisation:	2019-03-14	
32. Travaux réalisés par:	C:conseiller	
33. % Essences compagnes:		



6- RENSEIGNEMENTS SUR LA PLANTATION												
Essence	Quantité	Type	Densité (tiges/ha)	Espacement (m)	Pépinière	Code de stock						
Total:		Superficie reboisée:		Qualité:								
7- TRAVAUX EXÉCUTÉS ET DEMANDE D'AIDE FINANCIÈRE												
Code prod.	Code trav.	T E G	Unité	Technique				Exécution				Grand Total
				Taux	Sous-total	Réd.(\$)	Total tech	Taux	Sous-total	Réd.(\$)	Total exc.	
7985	ECRPMN	G	1.100	436	479.60	0.00	479.60	1229	1351.90	0.00	1351.90	1831.50
7902	MARTR	G	1.100	164.00	180.40	0.00	180.40	0	0.00	0.00	0.00	180.40
Programme: AR-01				Montant total de l'aide financière:		660.00		1351.90		2011.90		

8- DONNÉES FAUNIQUES Arbres fruitiers (qté/ha;essence): Arbres vétérans <input type="checkbox"/> ou chicots <input type="checkbox"/> (qté/ha): Autres:	Résumé à l'Agence L'Agence accepte la demande de participation financière pour les activités de protection et de mise en valeur décrites à la section 7 de la présente en conformité avec la prescription sylvicole et demande de participation financière présentée. A cet égard, l'Agence accorde une participation financière au Producteur forestier reconnu _____, et ce, pour un montant de _____ \$ et par conséquent, le(s) reconnaît à titre de bénéficiaire(s) de sa participation financière. L'Agence refuse la demande de participation financière pour les activités de protection et de mise en valeur décrites à la section 7 de la présente en conformité avec la prescription sylvicole et la demande de participation financière présentée. Signature de l'Agence: _____ Date: 19/03/19	Attestation de l'ingénieur forestier <input checked="" type="checkbox"/> J'atteste que tous les travaux ont été effectués adéquatement, c'est-à-dire, conformément aux règles connues et éprouvées de la sylviculture et qu'ils répondent à toutes les autres conditions d'admissibilité contenues dans le cahier d'instructions techniques de l'Agence. <input type="checkbox"/> J'atteste aussi que les travaux ont été effectués en respect et selon les modalités d'intervention prévues au PPMV de l'Agence. <input type="checkbox"/> Les travaux ci-haut décrits ne sont pas admissibles à une aide financière pour la raison suivante: _____ Demers Alain Rapport d'exécution préparé par 2019-06-03 Date Réalisé sous la responsabilité et la supervision personnelle de: Gabriel Beauchamp Signature Ing. I. 30/05/2019 No permis: _____ Date: _____
9- AUTRES CRITÈRES D'APPRÉCIATION Le travail a-t-il été effectué conformément à la prescription? : Oui Coupe d'éclaircie systématique d'EPB. 0.67*0.44 = 1.11 ha Le volume récolté est de 52 m³ et 52 m³ a été ou sera acheminé à une transformation industrielle. Suivant la prescription et la superficie réalisée.	Si non inscrit à la prescription: <input type="checkbox"/> Oui <input checked="" type="checkbox"/> Non Dérogation à un règlement: <input type="checkbox"/> <input checked="" type="checkbox"/> Ajustement au PPMV: <input type="checkbox"/> <input checked="" type="checkbox"/> Si oui justifications ou précisions: _____	Sélectionné pour la V.O.: <input type="checkbox"/>
No: 1742122160254 19-06 2		

Conseiller forestier accrédité : **Groupe Forestier Nicolet-Yamaska Inc.**

1.3

5- Résultats et qualité des interventions		
	Résineux	Feuillus
1. Surface terrière résiduelle (m²/ha) :	0	17.2
2. Prélèvement (%) :	24	
3. Chemin de débardage largeur (m) :	2.1	
4. Chemin de débardage espacement (m) :	19	
5. Prélèvement des rangées :		
6. Blessures aux arbres :	1	
7. Volume marchand abandonné (m³) :	0	
8. Qualité des tiges conservés :		
9. Nombre de semenciers (qté/ha) :		
10. Tiges éclaircies ou dégagées :	%	Tiges/ha
Resineux :		
Feuillus :		
Total :		
11. % de tiges de 1 m et - :		
12. Végétation éliminée (%) :	Herbacée	Ligneuse
13. Hauteur d'élagage :		
14. Nombre de tiges traitées :		
15. Type de protecteur :		
16. Andains (%) :		
17. Produit ou matériel utilisé :		
18. Quantité à l'hectare :		
19. Nombre de microsites (qté/ha) :		
20. Distance entre les fossés (m) :		
21. Profondeur fossés principaux (m) :		
22. Profondeur fossés secondaires (m) :		
23. Bassins de sédimentation :		
24. Etat des fossés :		
25. Etat des ponceaux :		
26. Surface de roulement (m) :		
27. Emprise (m) :		
28. Machinerie ou équipement utilisé :	Scie mécanique	
29. Efficacité du traitement (%) :	94	
30. Respect des lois et règlements :	OUI	
31. Période de réalisation :	2017-03-12	
32. Travaux réalisés par :	P:propriétaire	
33. % Essences compagnes :	2%	

6- RENSEIGNEMENTS SUR LA PLANTATION

Essence	Quantité	Type	Densité (tiges/ha)	Espacement (m)	Pépinière	Code de stock
Total		Superficie reboisée :		Qualité :		

7- TRAVAUX EXECUTES ET DEMANDE D'AIDE FINANCIERE

Code prod	Code trav	T E G	Unité	Technique				Exécution				Grand Total
				Taux	Sous-total	Réd (\$)	Total tech	Taux	Sous-total	Réd (\$)	Total exécution	
7971	G		0.40	451	180.40	0.00	180.40	666	266.40	0.00	266.40	446.80
7901	I		0.40	121.00	48.40	0.00	48.40	0	0.00	0.00	0.00	48.40
Programme : AR-01				Montant total de l'aide financière				228.80		266.40		495.20

<p>8- DONNÉES FAUNISTIQUES</p> <p>Arbres fruitiers (qté/ha;essence) :</p> <p>Arbres vétérans <input type="checkbox"/> ou chicsots <input type="checkbox"/> (qté/ha) :</p> <p>Autres :</p>	<p>Réservé à l'Agence</p> <p>L'Agence accepte la demande de participation financière pour les activités de protection et de mise en valeur décrites à la section 7 de la présente en conformité avec la prescription sylvicole et demande de participation financière présentée _____</p>	<p>Attestation de l'ingénieur forestier</p> <p><input checked="" type="checkbox"/> J'atteste que tous les travaux ont été effectués adéquatement, c'est-à-dire conformément aux règles connues et éprouvées de la sylviculture et qu'ils répondent à toutes les autres conditions d'admissibilité contenues dans le cahier d'instructions techniques de l'Agence</p> <p><input type="checkbox"/> J'atteste aussi que les travaux ont été effectués en respect et selon les modalités d'intervention prévues au PPMV de l'Agence</p> <p><input type="checkbox"/> Les travaux ci-haut décrits ne sont pas admissibles à une aide financière pour la raison suivante _____</p>
<p>9- AUTRES CRITÈRES D'APPRÉCIATION</p> <p>Le travail a-t-il été effectué conformément à la prescription ? : oui</p> <p>Coupe de jardinage feuillu avec martelage (manuelle)</p> <p>Le volume récolté est de 13 m3 et 13 m3 a été ou sera acheminé à une transformation industrielle. Selon la prescription et la superficie réalisée</p>	<p><u>A cet égard, l'Agence accorde une participation financière au</u></p> <p>Producteur forestier reconnu _____, et ce, pour un montant de _____ \$</p> <p>Conseiller forestier accrédité _____, et ce, pour un montant de _____ \$</p> <p>et par conséquent, le(s) reconnaît à titre de bénéficiaire(s) de sa participation financière</p> <p><i>L'Agence refuse la demande de participation financière pour les activités de protection et de mise en valeur décrites à la section 7 de la présente en conformité avec la prescription sylvicole et la demande de participation financière présentée _____</i></p>	<p>Demers Alain</p> <p>Rapport d'exécution préparé par _____</p> <p>2017-03-30</p> <p>Date</p>
<p>Signature de l'Agence _____</p> <p>Date _____</p>	<p>Si non inscrit à la prescription : Oui Non</p> <p>Dérogation à un règlement : <input type="checkbox"/> <input type="checkbox"/></p> <p>Ajustement au PPMV : <input type="checkbox"/> <input type="checkbox"/></p> <p>Si oui justifications ou précisions :</p>	<p>Rédigé sous la responsabilité et la supervision personnelle de _____</p> <p>Signature Ing. _____</p> <p>81010 2017/03/30</p> <p>No permis Date</p>
<p>Sélectionné pour la V.O. : <input type="checkbox"/></p>	<p></p>	<p>No: 1742122160256 17-03</p>

PRÉSCRIPTION SYLVICOLE ET DEMANDE DE PARTICIPATION FINANCIÈRE

Agence forestière des Bois-Francis

Conseiller forestier accrédité - Groupement Forestier Nicolet-Yamaska Inc

cert 2019-07-06

1 - IDENTIFICATION										No: 1742122160256	
Numéro de producteur: 000000025978					Nom, prénom: ST-ROSAIRE					3 - PARCELLE	
Adresse: 252, RANG 6 EST					Code postal: G0Z 1K0					No 6	
Tel travail: 2					Tél: 2					Sup ou long: 1,3	
2 - LOCALISATION										4 - PHOTO AÉRIENNE ET CARTE	
Région écologique: 39145					Tenure: 200					Photo (1): 297-298-299	
Municipalité code: 0276					Nom: BULSTRODE					Échelle: 1:10000	
Cadastre code: 4477433					Rang code: 06					Feuillet: 3101NE	
Lol no: 4477433					Code unité d'évaluation: 1914-43-8643						
4793834					No du PAF: 1742122080445						
4793835					Prop no: 01						
5 - DONNÉES FORESTIÈRES											
Oculaire: <input type="checkbox"/> Inventaire forestier (visite terrain): <input type="checkbox"/>											
Description du peuplement											
Groupe d'essences: Eo											
Densité: A											
Hauteur (m) ou cm pour plantation: 16											
Origine ou perturbation:											
Type de terrain:											
Autre que peuplement:											
Âge ou année de plantation: 40											
Couverture de broussaille:											
Tiges opprimées (%): 11											
% de tige de 1,5 m et +:											
Taux mortalité ou tiges affectées:											
Régénération (tiges/ha):											
resineux:											
feuillus:											
Coefficient de distribution:											
resineux:											
feuillus:											
Total:											
Terrain											
Texture: Sable											
Relief: 2-Platier sèche											
Profondeur: 4-91 cm et plus											
Dépôt: 2 dep											
Drainage: 2 bon											
Type écologique: M15											
IQS:											
Rapport H/D:											
Régénère selon kioto:											
Tiges semencières /ha: 6,4											
Tiges de qualité /ha: nb 46 % %											
Cime verte: %											
Essences compagnes: %											
6 - VOLUMES ET SURFACES TERRIÈRES											
Ess	Tiges non marchandes	Tiges marchandes	Volume m3/ha	ST m2/ha	ST résiduelle	% à enlever					
Nb/ha	Prévu/ha	Nb/ha	diamètre								
ERR		966	16	124	21	16,4					
PET		23	24	8	1	0					
BOJ		20	18	3	0,5	0,5					
Total	0	0	1009	16	135	22,5					
					16,9	24,9					
7 - REBOISEMENT PRÉCONISÉ											
Essence	Quantité	Type	Densité	Espacement							
Total											
8 - TRAITEMENTS											
Prog	Code pr	Nom du traitement	Unité	Taux Tech	Taux Exec	Total (\$ Tech)	Total (\$ Exec)	Total			
AR-01	7971	Jardinage FT manuel	1 310	451 00	666 00	590 81	872 46	1463 27			
AR-01	7901	Martelage feuillu	1 310	121 00	0 00	158 51	0 00	158 51			
Total	0	0	1009	16	135	22,5	16,9	24,9			
Montant total de l'aide financière:						749,32	872,46	1621,78			
9 - DESCRIPTION DE L'INTERVENTION ET AUTRES DONNÉES REQUISES											
Coupe de jardinage.											
C'est la récolte périodique d'arbres choisis individuellement ou par petits groupes dans une futaie inéquienne ou pouvant la devenir pour l'amener à une structure jardinée équilibrée ou maintenir une telle structure.											
L'intensité du prélèvement se situe entre 20 et 35% du volume incluant les chemins de débardage. Le producteur forestier est avisé que le volume de bois récolté est destiné à une transformation industrielle à l'exception du volume conservé pour sa consommation personnelle. Une réduction de l'aide financière de 1\$/m3 est appliquée pour le volume non acheminé à une transformation industrielle.											
Engagement et autorisation du producteur forestier reconnu											
J'accepte que les travaux identifiés ci-dessus soient réalisés sur ma propriété, dans le cadre du programme d'aide à la mise en valeur des forêts privées de l'Agence. Je détiens un certificat de producteur forestier reconnu et un plan d'aménagement forestier pour les superficies visées pour les travaux ci-dessus, conformément aux dispositions de la Loi sur l'aménagement durable du territoire forestier (chapitre A-18.1).											
Je m'engage:											
- à dédommager l'Agence et à lui payer une somme équivalente à tout ou partie de l'aide financière versée pour la réalisation de travaux de mise en valeur de la superficie forestière visée par ces travaux lorsqu'il y a destruction totale ou partielle des travaux ainsi réalisés, dans les trente (30) ans suivant l'octroi de l'aide financière pour les groupes de travaux liés au reboisement (préparation de terrain, mise en terre de plants, entretien), dix (10) ans pour les éclaircies commerciales et quinze (15) ans pour tous les travaux ou si les informations que j'ai fournies dans le cadre de l'obtention de cette aide se révèlent inexactes,											
- à respecter les conditions et les fins de l'utilisation pour lesquelles cette participation financière a été accordée au bénéficiaire du programme;											
- dans le cas de l'aliénation, par vente ou autrement de la superficie visée par les travaux décrits ci-dessus, à informer l'acquéreur des obligations de la présente et obtenir son engagement de les respecter											
Producteur forestier reconnu: _____ Date: 2016/10/28											
Demande de participation financière											
Nous, Conseiller forestier accrédité et Producteur forestier reconnu demandons à l'Agence une participation financière aux fins de la réalisation des activités de protection et de mise en valeur décrites aux présentes. En tant que demandeurs de la participation financière, nous reconnaissons que celle-ci peut être versée dans la mesure des activités de protection et de mise en valeur d'œuvres réalisées sur des superficies à vocation forestière enregistrées dans les limites de l'admissibilité de ces activités à la participation financière de l'Agence. Nous reconnaissons que les biens et services acquis à même la participation financière peuvent être assujettis aux taxes à la consommation											
Producteur forestier reconnu: _____ Date: _____ Tech <input type="checkbox"/> Exec <input type="checkbox"/>											
Conseiller forestier accrédité: _____ Date: 2016/10/28 Tech <input type="checkbox"/> Exec <input type="checkbox"/>											
Préparé par: Demers Alain Date: 2016-10-28											
Réalité sous la responsabilité et la supervision personnelle de: _____ Date: 2016/10/28											
Signature Ing C: _____ No permis: 1742122160256											
Demande de reboisement friche <input type="checkbox"/> Sélectionnée pour la V.O.: <input type="checkbox"/>											

40

17824

Attestat

RAPPORT D'EXÉCUTION ET DÉSIGNATION DU OU DES BÉNÉFICIAIRES DE LA PARTICIPATION FINANCIÈRE DE L'AGENCI
 Agence forestière des Bois-Francis
 Conseiller forestier accrédité : Groupement Forestier Nicolet-Yamaska Inc.

1- IDENTIFICATION				No: 1742122140091	
Numéro de producteur: 000000025978		Nom, prénom: _____		3- PARCELLE	
Adresse: 252, RANG6 EST		ST-ROSAIRE		Code postal: G0Z 1K0	
Tél.travail: _____	Tél.res: _____	Représentant: _____	Tél.: _____	No 4	
				Sup. ou long.: 3	
2- LOCALISATION				4-PHOTO AÉRIENNE ET CARTE	
Région écologique: _____		Tenure: 200		Code unité d'évaluation: 1914-43-8643	
Municipalité code: 39145		Nom: ST-ROSAIRE		Photo (1): _____	
Cadastre code: 0276		Nom: BULSTRODE		Photo (2): 297-298-299	
Lot no: 4477433 4477436		Rang code: 06 Nom: RANG VI		Échelle: 1/10000	
		No du PAF: 1742122080445		Feuillet: 3101NE	
		Prop no: 01			

5- Résultats et qualité des interventions		
1. Surface terrière résiduelle (m²/ha):	Résineux: 0	Feuillus: 21
2. Prélèvement (%):	25	
3. Chemin de débardage largeur (m):	2.3	
4. Chemin de débardage espacement (m):	18	
5. Prélèvement des rangées:		
6. Blessures aux arbres:	1	
7. Volume marchand abandonné (m³):	0	
8. Qualité des tiges conservées:		
9. Nombre de semenciers (qté/ha):		
10. Tiges éclaircies ou dégagées:	%	Tiges/ha
Résineux:		
Feuillus:		
Total:		
11. % de tiges de 1 m et +:		
12. Végétation éliminée (%):	Herbacée	Ligneuse
13. Hauteur d'égale:		
14. Nombre de tiges traitées:		
15. Type de protecteur:		
16. Andains (%):		
17. Produit ou matériel utilisé:		
18. Quantité à l'hectare:		
19. Nombre de microsites (qté/ha):		
20. Distance entre les fossés (m):		
21. Profondeur fossés principaux (m):		
22. Profondeur fossés secondaires (m):		
23. Bassins de sédimentation:		
24. État des fossés:		
25. État des ponceaux:		
26. Surface de roulement (m):		
27. Emprise (m):		
28. Machinerie ou équipement utilisé:	Scie mécanique	
29. Efficacité du traitement (%):	94	
30. Respect des lois et règlements:	oui	
31. Période de réalisation:	2016-03-18	
32. Travaux réalisés par:	P:propriétaire	
33. % Essences compagnes:		



6- RENSEIGNEMENTS SUR LA PLANTATION												
Essence	Quantité	Type	Densité (tiges/ha)	Espacement (m)	Pépinière	Code de stock						
Total:												
Superficie reboisée:				Qualité:								
7- TRAVAUX EXÉCUTÉS ET DEMANDE D'AIDE FINANCIÈRE												
Code prod.	Code trav.	T.E.G.	Unité	Technique			Exécution			Grand Total		
				Taux	Sous-total	Réd (\$)	Total tech	Taux	Sous-total		Réd (\$)	Total exé.
0971	RJF	G	2.120	399	845.88	0.00	845.88	607	1286.84	0.00	1286.84	2132.72
Programme: AR-01				Montant total de l'aide financière:			845.88	1286.84			2132.72	

8- DONNÉES FAUNIQUES	
Arbres fruitiers (qté/ha;essence): _____	Réserve à l'Agence L'Agence accepte la demande de participation financière pour les activités de protection et de mise en valeur décrites à la section 7 de la présente en conformité avec la prescription sylvicole et demande de participation financière présentée _____. A cet égard, l'Agence accorde une participation financière au: _____ Producteur forestier reconnu _____, et ce, pour un montant de _____ \$ Conseiller forestier accrédité _____, et ce, pour un montant de _____ \$ et par conséquent, le(s) reconnaît à titre de bénéficiaire(s) de sa participation financière L'Agence refuse la demande de participation financière pour les activités de protection et de mise en valeur décrites à la section 7 de la présente en conformité avec la prescription sylvicole et la demande de participation financière présentée _____. Signature de l'Agence: _____ Date: _____ Si non inscrit à la prescription: Oui Non Dérogation à un règlement: <input type="checkbox"/> <input type="checkbox"/> Ajustement au PPMV: <input type="checkbox"/> <input type="checkbox"/> Si oui justifications ou précisions: _____
Arbres vétérans <input type="checkbox"/> ou chicots <input type="checkbox"/> (qté/ha): _____	
Autres: _____	
9- AUTRES CRITÈRES D'APPRÉCIATION	
Le travail a-t-il été effectué conformément à la prescription? : oui Coupe jardinatoire feuillue avec martelage	Attestation de l'ingénieur forestier <input checked="" type="checkbox"/> J'atteste que tous les travaux ont été effectués adéquatement, c'est-à-dire, conformément aux règles connues et éprouvées de la sylviculture et qu'ils répondent à toutes les autres conditions d'admissibilité contenues dans le cahier d'instructions techniques de l'Agence <input type="checkbox"/> J'atteste aussi que les travaux ont été effectués en respect et selon les modalités d'intervention prévues au PPMV de l'Agence <input type="checkbox"/> Les travaux ci-haut décrits ne sont pas admissibles à une aide financière pour la raison suivante: _____ Demers Alain Rapport d'exécution préparé par 2016-03-30 Date Requis sous la responsabilité et la supervision personnelle de: Signature Ing. F. 81090 2016/03/30 No permis _____ Date _____
Sélectionné pour la V.O.: <input type="checkbox"/>	
No: 1742122140091 16-03 2	

Agence forestière des Bois-Francs

1 - IDENTIFICATION				No: 1742122140091				
Nom du producteur:	000000025978							
Adresse :	252, RANGG EST ST-ROSAIRE			No : 4				
Tél travail :	Tél rés. :	Représentant :	Code postal : G0Z 1K0	SUP ou long : 3				
2 - LOCALISATION				4-PHOTO AÉRIENNE ET CARTE				
Région écologique :	Tenure : 200	Code unité d'évaluation : 1914-43-8643		Photo (1)				
Municipalité code : 39145	Nom : ST-ROSAIRE			Photo (2) : 297-298-299				
Cadastre code : 0276	Rang code : 06 Nom : RANG VI			Échelle : 1:10000				
Lot no : 4477433 4477436 4793834 4793835	No du PAF : 1742122080445 Prop no : 01			Feuillet : 31101NE				
5 - DONNÉES FORESTIÈRES								
Oculaires :	<input type="checkbox"/> Inventaire forestier(visite terrain) : <input checked="" type="checkbox"/>							
Description du peuplement	Groupement d'essences Eo Densité A Hauteur (m ou cm pour plantation) : 17 Origine ou perturbation : Type de terrain : Autre que peuplement : Âge ou année de plantation : 60 Couverture de broussaille : Tiges opprimées (%): H: L: % de tige de 1 m et + Taux mortalité ou tiges affectées: Regénération (tiges/ha): résineux: 0 feuillus: 150							
	Coefficient de distribution : résineux: feuillus: O: <input type="checkbox"/> I: <input type="checkbox"/> Total: <input type="checkbox"/>							
	Recouvrement 0-1m(%): 1-2m(%): Arbre fruitier (Qté/ha) Essences: Arbre vétérans <input type="checkbox"/> ou chicots <input type="checkbox"/> (Qté/ha)							
	Texture: A argile Relief: 1-Platière humide Profondeur: 4-91 cm et plus Dépôt: 2 dep Drainage: Type écologique IQS: Rapport H/D: 90 Régénéré selon Kisto							
	 3.05 ha							
	Faunique							
Terrain								
6 - VOLUMES ET SURFACES TERRIÈRES								
Esp.	Tiges non marchandes Nb./ha Prévu/ha	Tiges marchandes Nb./ha diamètre	VOLUME m³/ha	S.T. m²/ha	S.T. résiduelle	% à enlever		
ERR		669 21	167	23.2	20.5	11.6		
SAB		251 14	17	3.6	0	100		
PET		11 22	3	0.4	0	100		
ORA		26 14	1	0.4	0.4	0		
BOJ		51 10	1	0.4	0.4	0		
Total	0 0	1008 19	189	28	21.3	23.9		
7 - REBOISEMENT PRÉCONISÉ								
Essence	Quantité	Type	Densité	Espace ment				
Total :		Objectif :						
8 - TRAITEMENTS								
Prog	Code pr.	Nom du traitement	Unité	Taux Tech	Taux Exec	Total (\$ Tech	Total (\$ Excc	Total
AR-01	(0971)	Jardinage avec martelage (R	3.050	399.00	607.00	1216.95	1851.35	3068.30
Montant total de l'aide financière:						1216.95	1851.35	3068.30
9-DÉSCRIPTION DE L'INTERVENTION ET AUTRES DONNÉES REQUISES								
Coupes de jardinage. C'est la récolte périodique d'arbres choisis individuellement ou par petits groupes dans une futaie inéquienne ou pouvant le devenir pour l'amener à une structure équilibrée ou maintenir une telle structure. L'intensité du prélèvement se situe entre 20 et 35% du volume pour les peuplements feuillues et 25 à 40% pour les peuplements résineux (cédrière 30%). Tiges de qualité : 800/ha								
Engagement et autorisation du producteur forestier reconnu J'accrpte que les travaux identifiés ci-dessus soient réalisés sur ma propriété, dans le cadre du programme d'aide à la mise en valeur des forêts privées de l'Agence. Je détiens un certificat de producteur forestier reconnu et un plan d'aménagement forestier pour les superficies visées pour les travaux ci-dessus, conformément aux dispositions de la Loi sur l'aménagement durable du territoire forestier (chapitre A-18.1). Je m'engage : - à dédommager l'Agence et à lui payer une somme équivalente à tout ou partie de l'aide financière versée pour la réalisation de travaux de mise en valeur de la superficie forestière visée par ces travaux lorsqu'il y a destruction totale ou partielle des travaux ainsi réalisés, dans les trente (30) ans suivant l'octroi de l'aide financière pour les groupes de travaux liés au reboisement (préparation de terrain, mise en terre de plants, entretiens), dix (10) ans pour les éclaircies commerciales et quinze (15) ans pour tous les autres travaux ou si les informations que j'ai fournies dans le cadre de l'obtention de cette aide ne révèlent inexactes; - à respecter les conditions et les fins de l'utilisation pour lesquelles cette participation financière a été accordée au bénéficiaire du programme; - dans le cas de l'aliénation, par vente ou autrement de la superficie visée par les travaux décrits ci-dessus, à informer l'acquéreur des obligations de la présente et obtenir son engagement de les respecter.								
Producteur forestier reconnu _____ Date: 21-11-15								
Demande de participation financière								
Nous, Conseiller forestier accrédité et Producteur forestier reconnu demandons à l'Agence une participation financière aux fins de la réalisation des activités de protection et de mise en valeur décrites aux présentes. En tant que demandeurs de la participation financière, nous reconnaissons que celle-ci peut être versée dans la mesure des activités de protection et de mise en valeur dûment réalisées sur des superficies à vocation forestière enregistrées dans les limites de l'admissibilité de ces activités à la participation financière de l'Agence. Nous reconnaissons que les biens et services acquis à même la participation financière peuvent être assujettis aux taxes à la consommation.								
Produit forestier reconnu _____ Date: _____ Tech <input type="checkbox"/> Exec <input type="checkbox"/>								
Conseiller forestier accrédité _____ Date: 2014/09/05 Tech <input type="checkbox"/> Exec <input type="checkbox"/>								
Préparé par: Demers Adrien _____ Date: 2014-09-08								
Signature Ing. F. _____ No permis: 81090 Date: 2014/09/05								
Demande de reboisement friche <input type="checkbox"/> Sélectionnée pour la V.O.: <input type="checkbox"/>								