





Lot 4 189 990
Contour des secteurs en érablière et localisation des parcelles-échantillons



Légende:

-  Contour Lot 4 189 990
-  Contours érablières
-  Chemin accès
-  Parcelles-échantillons

1:7 500
1 cm = 75 meters

Érablière (St-Ludger)

Lot 4,189,990

Tableau du nombres de tiges par classe de diamètre par essence dans chaque parcelle

SECTEUR 1		DHP																				Nbre ent.						
No PE	ESS.	10	12	14	16	18	20	22	24	26	28	30	32	34	36	38	40	42	44	46	48	50	52	54	56	58	60	
1	Err			1	1	1				2		1																
	Ers		1			2	2				1		1					1										
	Boj									1																		
	Cet						1																					
2	Err		1	1	1	1	1	2		1				1		1	1											
	Boj			1			1	1		1	1								1									
	Bop				1					1																		
	Sab						1	2			1																	
3	Ers					2	2	2	1				1															
	Boj			1		1			1			1																
	Sab								1																			
	Heg																				1							
	Pet								1																			
		Total:																									23	
		Nombre d'entailles par hectare:																									189,4	
		Superficie de l'érablière en ha.:																									2,7	
		Nombre d'entailles exploitables:																									511	
SECTEUR 2:																												
4	Ers				3		1	1		3	2	2	2			2	1											
	Sab	1	1																									
5	Ers					1		2	1	1		2	2	3	1						1							
	Sab	1	1	3	1																							
		TOTAL:																									29	
		Moyenne des parcelles:																									14,5	
		Nombre d'entailles par hectare:																									358	
		Superficie de l'érablière en ha.:																									1,1	
		Nombre d'entailles exploitables:																									394	
TOTAL DES DEUX SECTEURS:																											906	

Jacques Lessard ing. f.
 No PERMIS OIFQ. 79-058

Lot 4 189 990
Localisation de la propriété

St-Ludger

9e Rang

9e Rang



1:40 000

1 cm = 400 meters

Légende:



Contour Lot 4 189 990