

ANNEXE A1

Adresse :
Chemin Hemmings
Saint-Lucien (Québec)
JOC 1N0

No de lots :
6 565 158

DÉCLARATIONS DU VENDEUR :

1. **INCLUSIONS** : Tout ce qui restera sur la propriété à la date de la prise de possession sera réputé appartenir à l'acheteur à moins d'une entente écrite entre le vendeur et l'acheteur. Le tout étant vendu sans garantie légale de qualité ou de fonctionnement, aux risques et périls de l'acheteur.
2. **VENTE TAXABLE** : La présente propriété est taxable, en tout ou en partie étant donné qu'elle effectue soit des opérations commerciales agricoles et/ou forestières et est vendue comme telle. De ce fait, la vente sera taxable (en tout ou en partie selon le cas, voir avec votre notaire et /ou comptable).
3. **SUPERFICIE** : Superficie et mesures de la terre vendue selon le cadastre municipal, terre non arpentée, sans garantie de contenance, et vendue telle que vue. Le vendeur ne fournira pas de document d'arpentage, ni aucun certificat de localisation ou piquetage pour cette vente. L'acheteur s'en déclare satisfait.
4. **POSSIBILITÉ D'UN PERMIS DE CONSTRUCTION D'UNE RÉSIDENCE** : Afin d'obtenir un permis de construction d'une résidence ou autre, l'acheteur devra lui-même s'assurer de la faisabilité de son projet avec la municipalité et/ou autres instances légales et/ou autorités compétentes. L'acheteur est entièrement responsable de s'assurer de la faisabilité de son ou ses projets qu'il entend faire avec la propriété ci-haut mentionnée. Celui-ci est l'unique responsable d'obtenir la confirmation que la destination qu'il entend donner à l'immeuble est conforme aux dispositions pertinentes en matière de zonage soit avec la municipalité et/ou les instances légales et/ou autorités compétentes. Le vendeur ainsi que le courtier se dégagent de toutes responsabilités. Si l'acheteur désire un délai afin de faire ses vérifications, il doit en aviser immédiatement le courtier afin d'ajouter la clause dans la promesse d'achat.
5. **DÉNOMBREMENT** : Aucun dénombrement n'a été fait pour les érables et/ou ses entailles potentielles. Cela est vendu tel que vu. Il n'existe aucun document attestant le nombre d'entailles ou d'érables potentielles. Ces nombres sont des estimés donnés de bonne foi par le vendeur. L'acheteur le comprend et s'en déclare satisfait.
6. **RÉPARTITION DU PRIX DE VENTE** : La répartition du prix de vente sera fournie par le vendeur et/ou son comptable au notaire instrumentant la vente.
7. **SERVITUDES** : Le vendeur déclare que l'immeuble n'est l'objet d'aucune servitude sauf et excepté, qu'il existe des servitudes d'utilité publique pour le transport et la distribution des services d'électricité, de téléphone, de télécommunication et de câblodistribution.
8. **TAXES ET ÉVALUATION** : Puisque le montant des taxes et l'évaluation comprend un autre numéro de lot, l'évaluation municipale ainsi que les montants des taxes ne sont actuellement pas disponibles.

Date : 04-12-24

Par la présente, je déclare avoir pris connaissance de ce document et m'en déclarer satisfait.

PA _____

Acheteur 1

Date

Vendeur 1

Date

Acheteur 2

Date

Vendeur 2

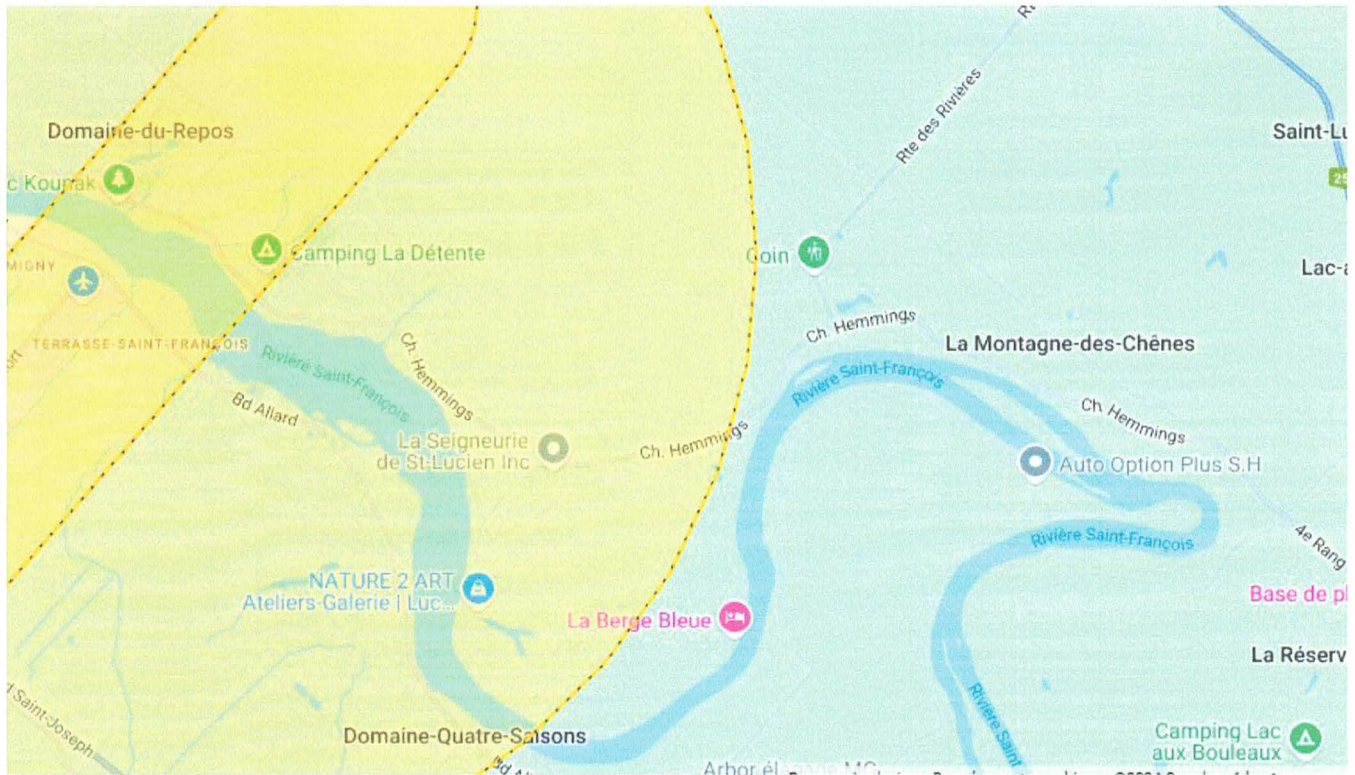
Date

Toute reproduction et/ou modification, en tout ou en partie, est interdite sans l'autorisation écrite de Maxxum 100 centre inc. Si lors d'une promesse d'achat, vous souhaitez exclure ou modifier certaines clauses, vous devez en aviser les courtiers inscripteurs, raturer la clause, la réécrire en rouge et faire initialer vos clients afin que vos intentions soient claires entre toutes les parties. Toute modification au document à l'aide d'un logiciel comme Adobe est strictement interdite.

Zone aéroportuaire

Adresse :
Chemin Hemmings
St-Lucien (Québec)
J0C 1N0

Lot :
6 565 158



Aspects légaux :

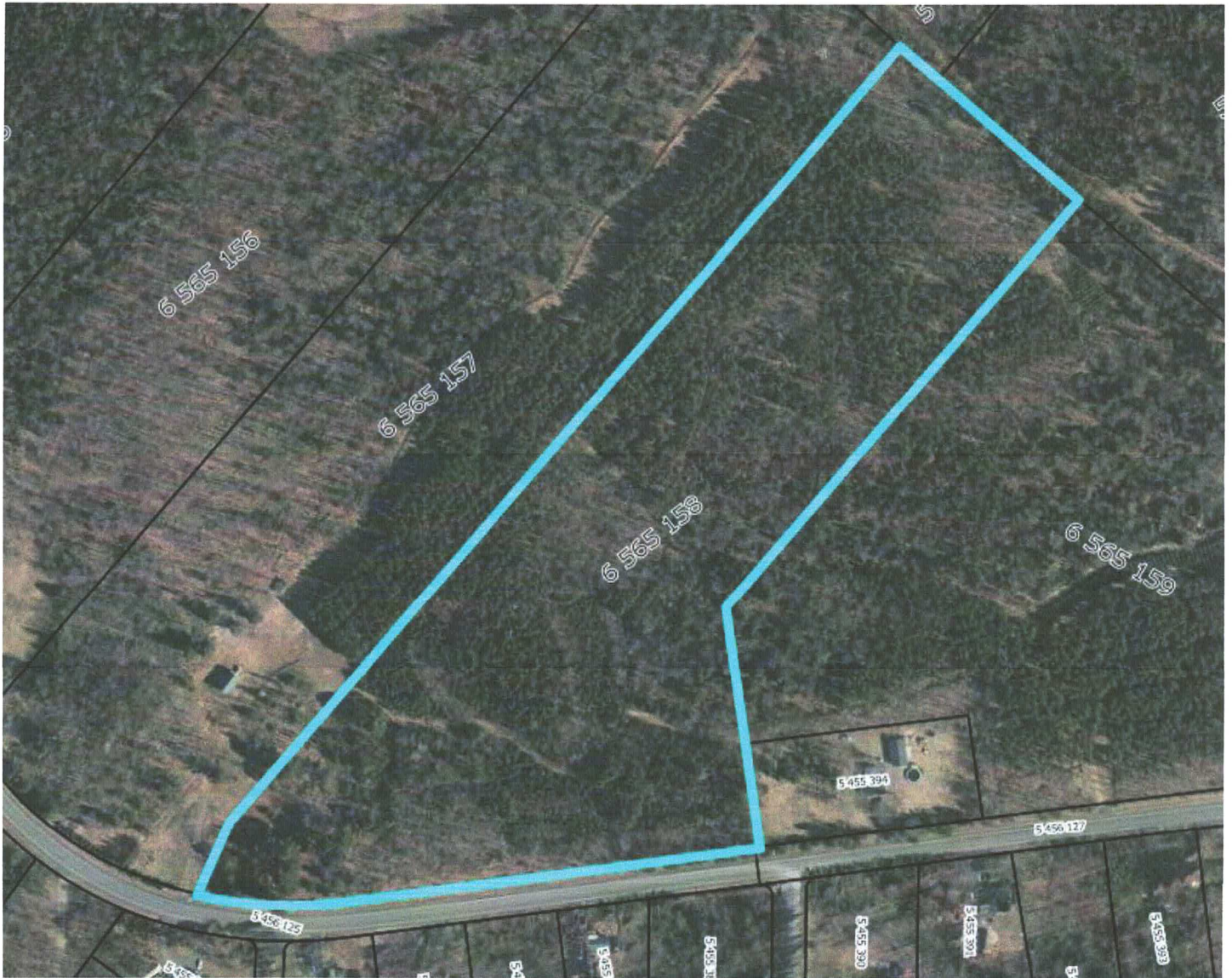
1. Cette carte contient des informations qui ont été préparées pour des fins administratives uniquement.
2. Cette matrice n'a aucune valeur légale et ne vous permet aucun droit de définir officiellement une zone de trafic aérien.
3. Source : Gouvernement du Canada : <https://nrc.canada.ca/fr/outil-drone/>

CPTAQ

Vue aérienne

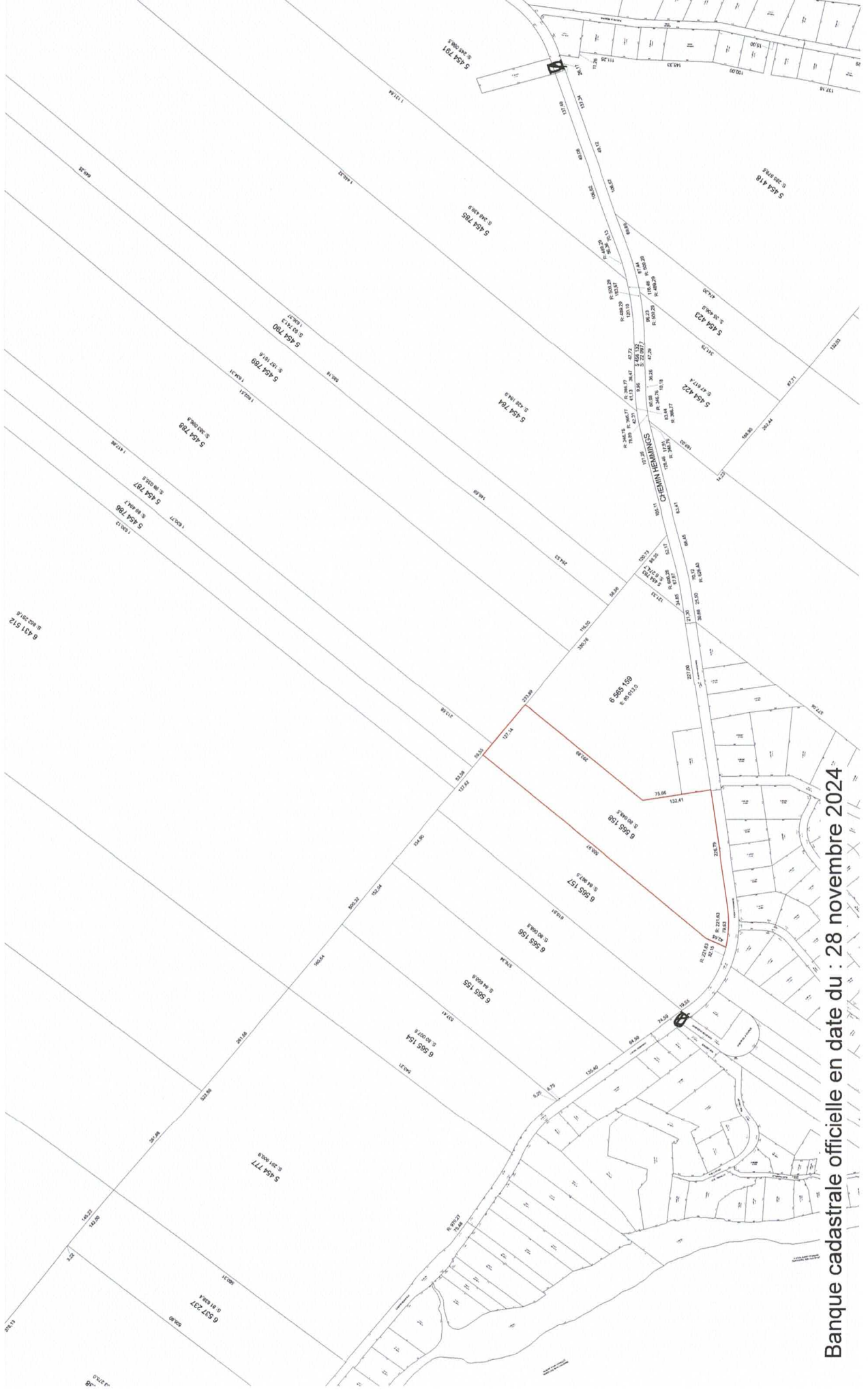
Adresse :
Chemin Hemmings
St-Lucien (Québec)
J0C 1N0

Lot :
6 565 158



Aspects légaux :

1. Cette carte contient des informations qui ont été préparées pour des fins administratives uniquement.
2. Cette matrice n'a aucune valeur légale et ne vous permet aucun droit de certification des limites cadastrales sur une propriété.
3. Source : https://geoegl.msp.gouv.qc.ca/igo/cptaq_demeter/



Banque cadastrale officielle en date du : 28 novembre 2024